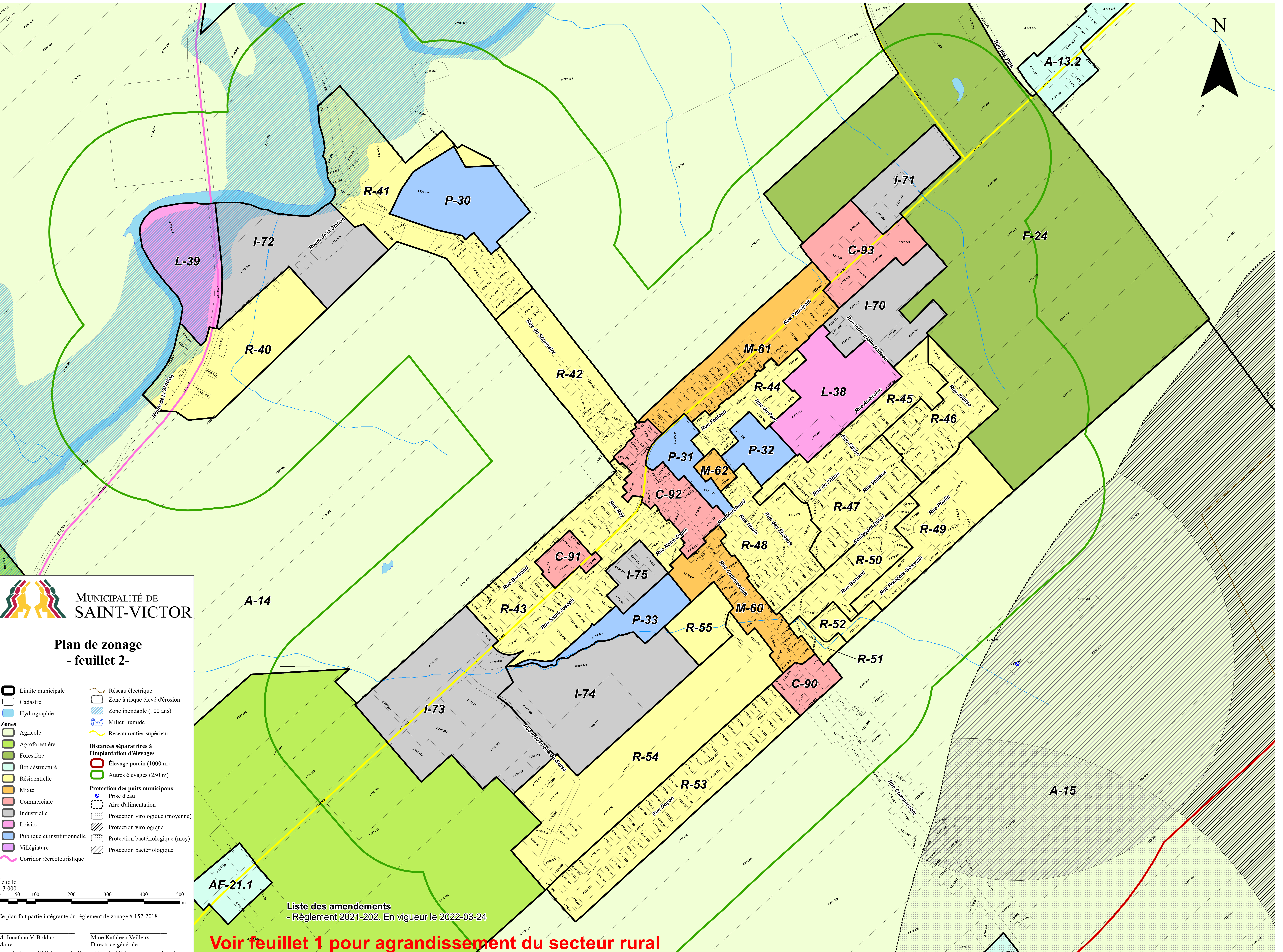



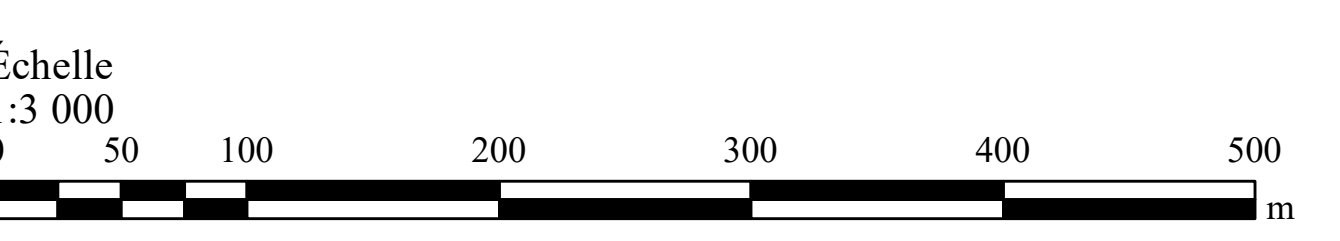
N



MUNICIPALITÉ DE SAINT-VICTOR

Plan de zonage - feuillet 2-

- Limite municipale
- Cadastre
- Hydrographie
- Zones**
- Agricole
- Agroforestière
- Forestière
- Îlot détruit
- Résidentielle
- Mixte
- Commerciale
- Industrielle
- Loisirs
- Publique et institutionnelle
- Villégiature
- Corridor récréotouristique
- Réseau électrique
- Zone à risque élevé d'érosion
- Zone inondable (100 ans)
- Milieu humide
- Réseau routier supérieur
- Distances séparatrices à l'implantation d'élevages**
- Élevage porcin (1000 m)
- Autres élevages (250 m)
- Protection des puits municipaux**
- Prise d'eau
- Aire d'alimentation
- Protection virologique (moyenne)
- Protection virologique
- Protection bactériologique (moy)
- Protection bactériologique



Ce plan fait partie intégrante du règlement de zonage # 157-2018

M. Jonathan V. Bolduc
Maire
Mme Kathleen Veilleux
Directrice générale
Source des données : MRC Robert-Cliche, Municipalité de Saint-Victor, Gouvernement du Québec.

Liste des amendements
- Règlement 2021-202. En vigueur le 2022-03-24

Voir feuillet 1 pour agrandissement du secteur rural